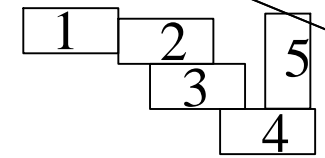


11:05:0103010

Схема расположения листов



:142

:153

:47

4228

:4226

:4226/чзу1(1)

:4226/чзу1(2)

:4228/чзу1

Петрозаводская ул.

ул. Петрозаводская

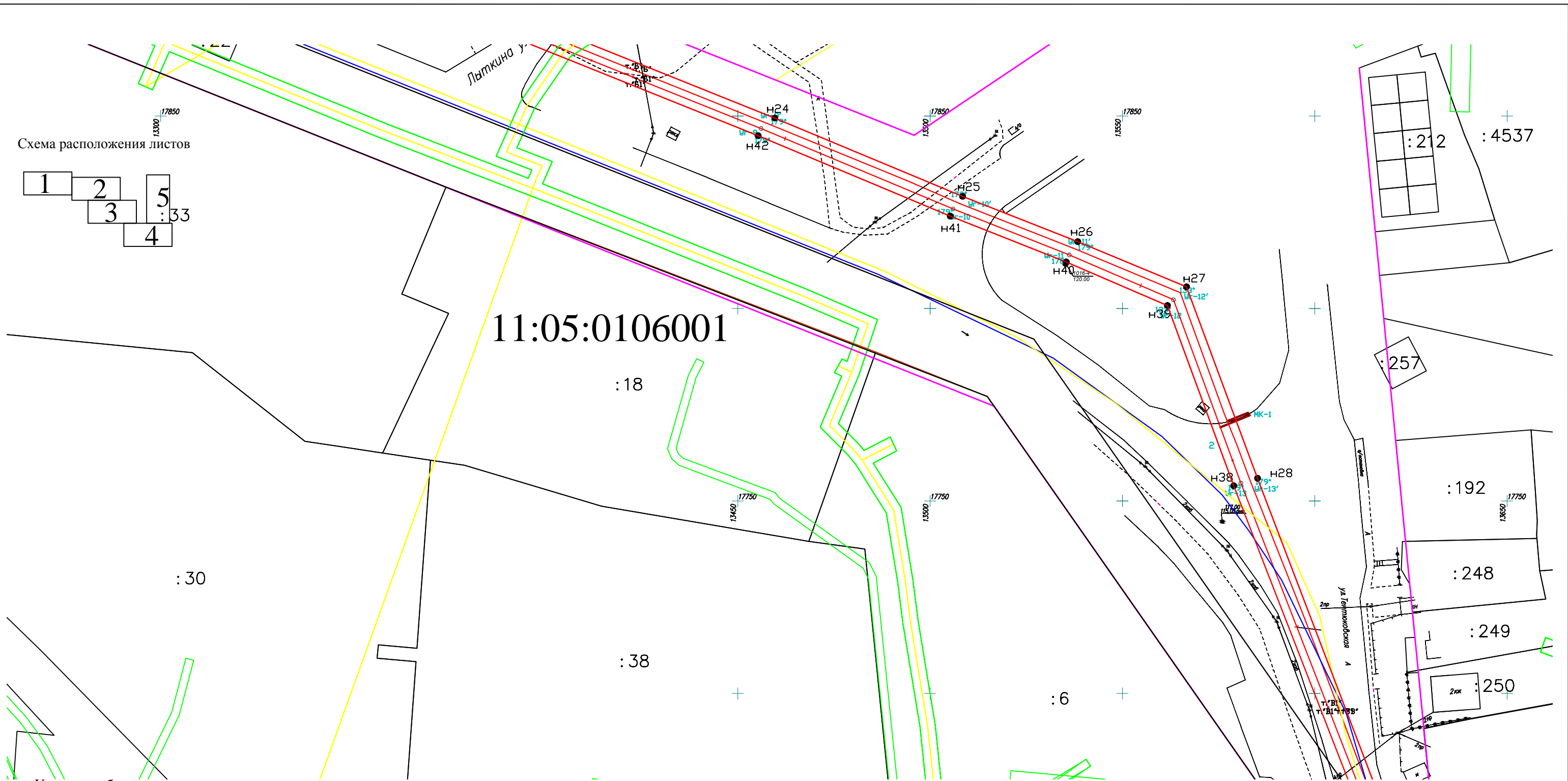
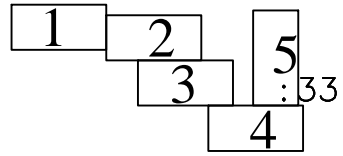
Октябрьский пр-т

Условные обозначения:

- граница образуемого земельного участка, испрашиваемого в дальнейшем в краткосрочную аренду на период строительства
- граница устанавливаемого сервитута
- трасса проектируемого газопровода
- граница кадастрового квартала
- граница существующего земельного участка
- :3У1 - обозначение образуемого земельного участка
- 11:05:0105003 - надпись кадастрового квартала
- :304 - надпись кадастрового номера земельного участка
- объекты капитального строительства
- границы охранных зон
- дорога
- красные линии

						<i>Договор N32/17 от 13.10.2017г.</i>		
						«Напорный канколлектор от ДК-1 до ГНС в м.Тентюково»		
Изм.	Кол.уч.	Лист	№ док.	Подп.	Дата			
						Проект межевания территории (материалы по обоснованию)		
Составил								
							1	5
Поверил						Чертеж обоснования, М 1:1000		
						ООО "Норг-Инжиниринг" 2017г.		

Схема расположения листов

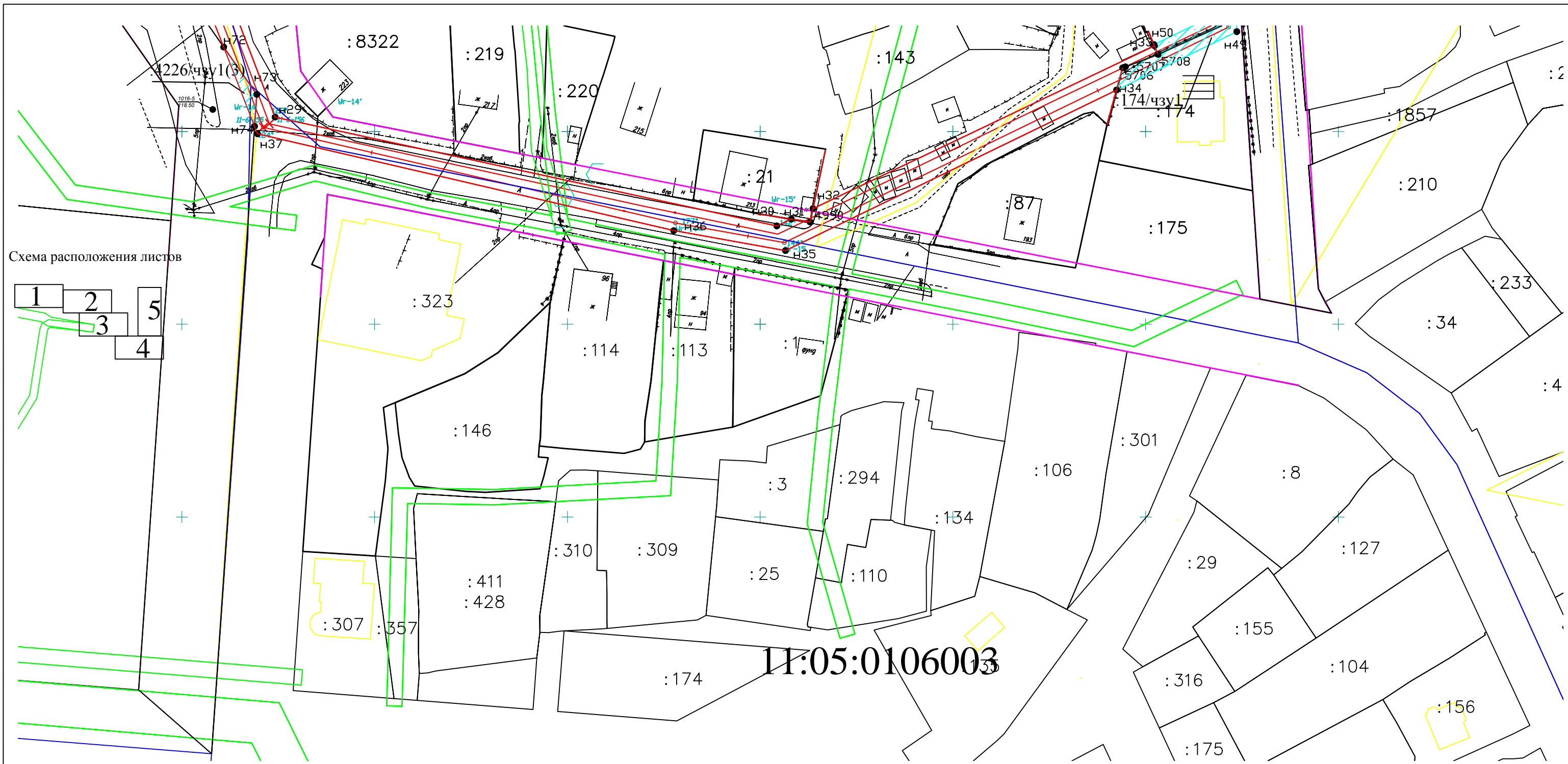


11:05:0106001

Условные обозначения:

- дорога
- красные линии
- граница образуемого земельного участка, испрашиваемого в дальнейшем в краткосрочную аренду на период строительства
- граница устанавливаемого сервитута
- трасса проектируемого газопровода
- граница кадастрового квартала
- граница существующего земельного участка
- :301 - обозначение образуемого земельного участка
- 11:05:0105003 - надпись кадастрового квартала
- :304 - надпись кадастрового номера земельного участка

						Договор N32/17 от 13.10.2017г.			
						«Напорный канколлектор от ДК-1 до ГНС в м.Тентюково»			
Изм.	Кол.уч.	Лист	№ док.	Подп.	Дата	Проект межевания территории Основная (утверждаемая) часть	Стадия	Лист	Листов
Составил		Трухачева И.П.	Трухачева		11.2017г.			3	5
Проверил		Жилин А.Н.	Жилин		11.2017г.				
						Разбивочный чертеж красных линий, М 1:1000	ООО "Норг-Инжиниринг" 2017г.		



11:05:0106003

Условные обозначения:

- - дорога
- - красные линии
- - граница образуемого земельного участка, испрашиваемого в дальнейшем в краткосрочную аренду на период строительства
- ▨ - граница устанавливаемого сервитута
- - трасса проектируемого газопровода
- - граница кадастрового квартала
- - граница существующего земельного участка
- :391 - обозначение образуемого земельного участка
- 11:05:0105003 - надпись кадастрового квартала
- :304 - надпись кадастрового номера земельного участка

Договор N32/17 от 13.10.2017г.

«Напорный канколлектор от ДК-1 до ГНС в м.Тентюково»

Изм.	Кол.уч.	Лист	№ док.	Подп.	Дата	Проект межевания территории Основная (утверждаемая) часть	Стадия	Лист	Листов
Составил		Трухачева И.П.		Трухачева	11.2017г.	Разбивочный чертеж красных линий, М 1:1000		4	5
Поверил		Жилин А.Н.		Жилин	11.2017г.				
							ООО "Норг-Инжиниринг" 2017г.		

